

A photograph of a public square in Väppeby, Sweden. The square features a paved area with a central wooden ramp and a low wooden bench. People are sitting on the bench and walking around. There are trees and a building in the background. A semi-transparent green rectangular overlay is centered on the image, containing white text.

Offentliga platser i Väppeby

16.08.08

LANDSKAPSARKITEKT
Johan Krikström
Mikael Johansson

OFFENTLIGA RUM I VÄPPEBY

INLEDNING

Emellan den täta låga bebyggelsen med småstadskaraktär skapas luckor där det finns plats för samvaro och handel. Inom detaljplanens utsträckning finns fyra stycken olika typer av offentliga rum.

Plats 1. Är ett torg med varierad karaktär. Här finns platser för aktivt umgänge till lekplats och naturmark.

Plats 2. Är ett torg med plats för handel och aktiviteter.

Plats 3. Är en liten Fickpark med plats för grönska och en stunds vila.

Plats 4. Är en ändamålsenlig plats för att hantera grovsopor och återvinning.

VÄPPEBY INNEHÅLLSFÖRTECKNING

ÖVERSIKT SID 2

OFFENTLIGA PLATSER:

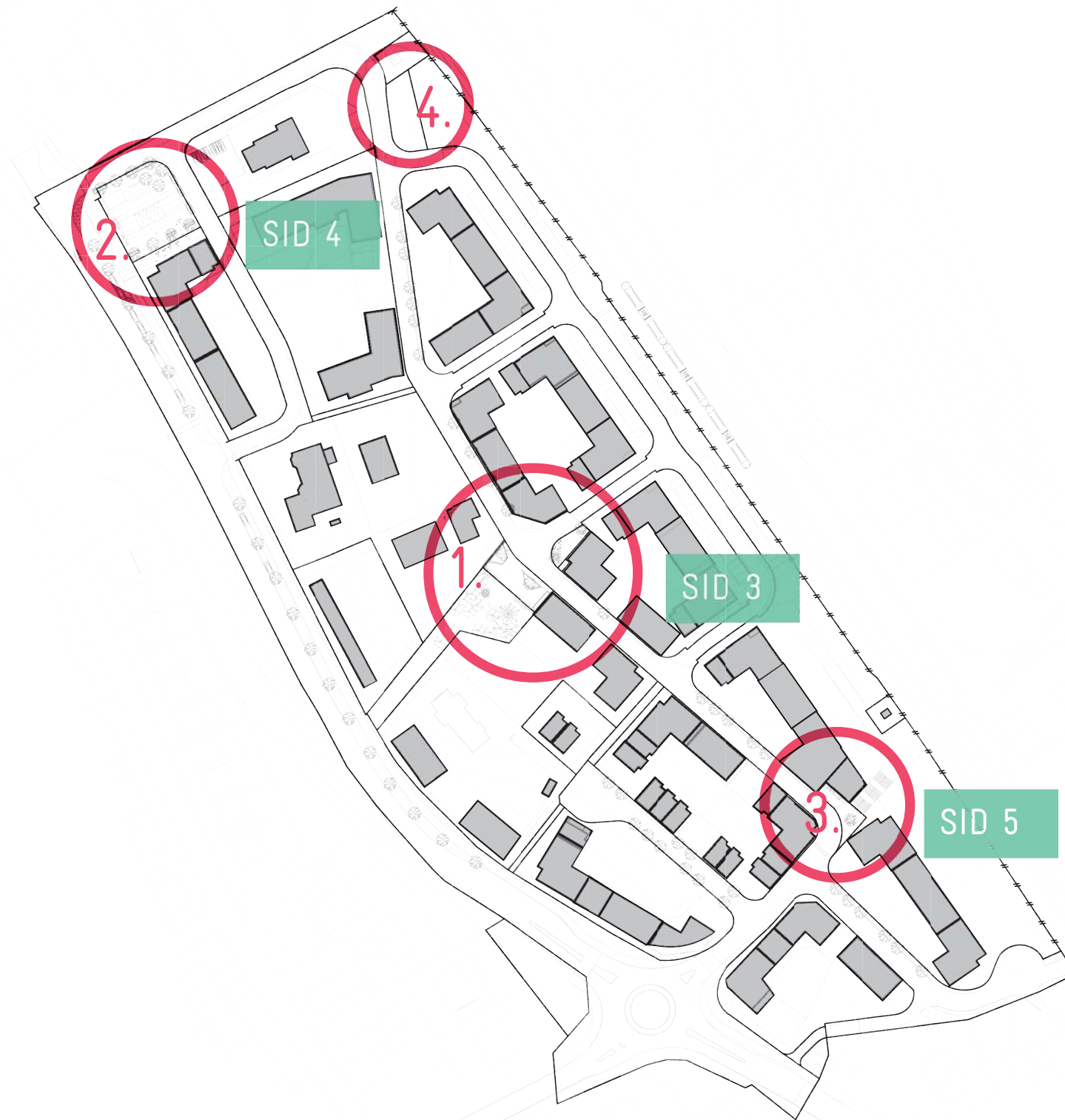
1. TORG OCH PARK SID 3
2. TORG SID 4
3. FICKPARK SID 5

GATURUM:

PRINCIPSEKTION GATAN SID 6

DAGVATTEN:

LOD PRINCIP OMRÅDET SID 7,8



PLAN 1:2000

OFFENTLIGA RUM I VÄPPEBY

1. TORG OCH PARK!

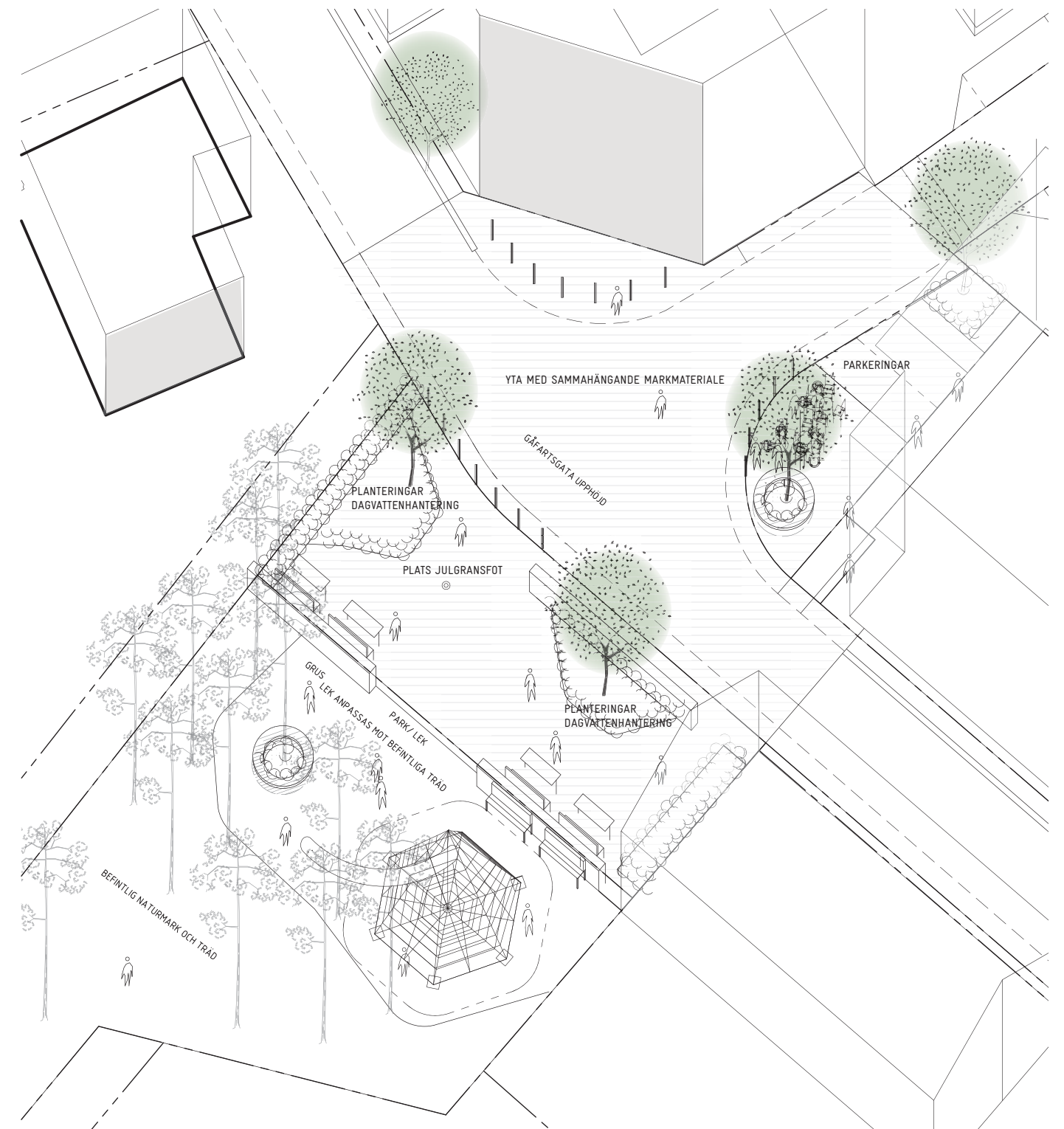
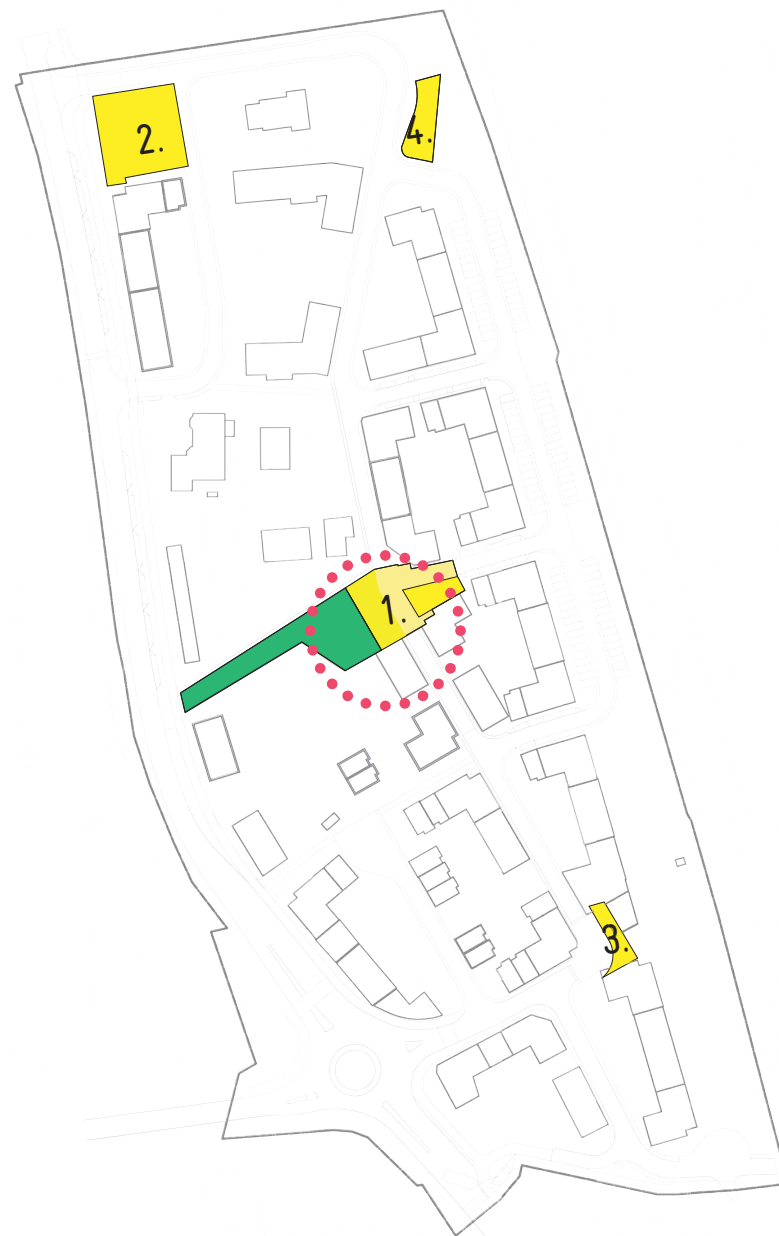
Centralt i området ligger ett antal offentliga rum placerade. Hela ytan är på de gåendes villkor och därför upphöjd för att sakta ner trafiken.

Flerbostadshusen har lokaler i bottenvåningen som vänder sig ut mot torget. Torget övergår från ett mer renodlat torg mot nordost, till en torg bildning med parktorgskaraktär i sydväst. Murar skapar en tydlig gräns mellan de olika rummen. Parkstråket som går från Stockholmsvägen i väster avslutas med en parklek mot torget med klätternät och sittplatser under trädkronorna.

- MÖTESPLATS,
- DAGVATTENHANTERING
- RÖRELSE OCH LEK
- GRÖNSKA OCH PARK



PARKLEK



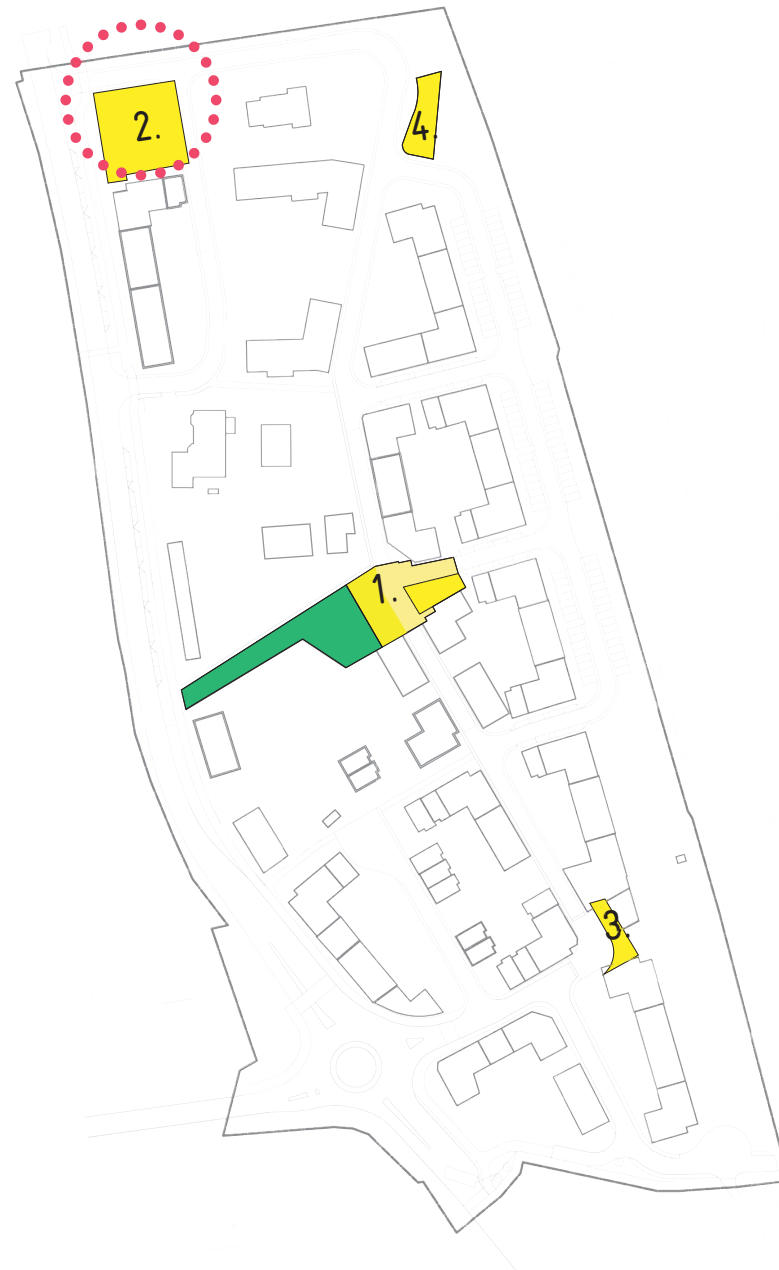
OFFENTLIGA RUM I VÄPPEBY

2. TORG!

Den största offentliga platsen i Väppeby ligger i den norra delen av området. Torget angränsar till Stockholmsvägen och Kapellvägen och mot den södra sidan ett flerbostadshus med lokaler i bottenvåningen.

På torget finns träd som fungerar som biofilter för dagvatten och en sitt och samlingsplats för passerande. På den flexibla ytan är finns plats för mer tillfälliga aktiviteter som marknadsstånd, food trucks och valstugor. På den nordöstra sidan finns en parkering för besökare i omkringliggande lokaler. Det finns även plats för gästparkeringar för området.

- MÖTESPLATS
- SITTPLATSER
- HANDEL
- REPRESENTATION
- DAGVATTENHANTERING OCH GRÖNSKA



MÖTESPLATS

OFFENTLIGA RUM I VÄPPEBY

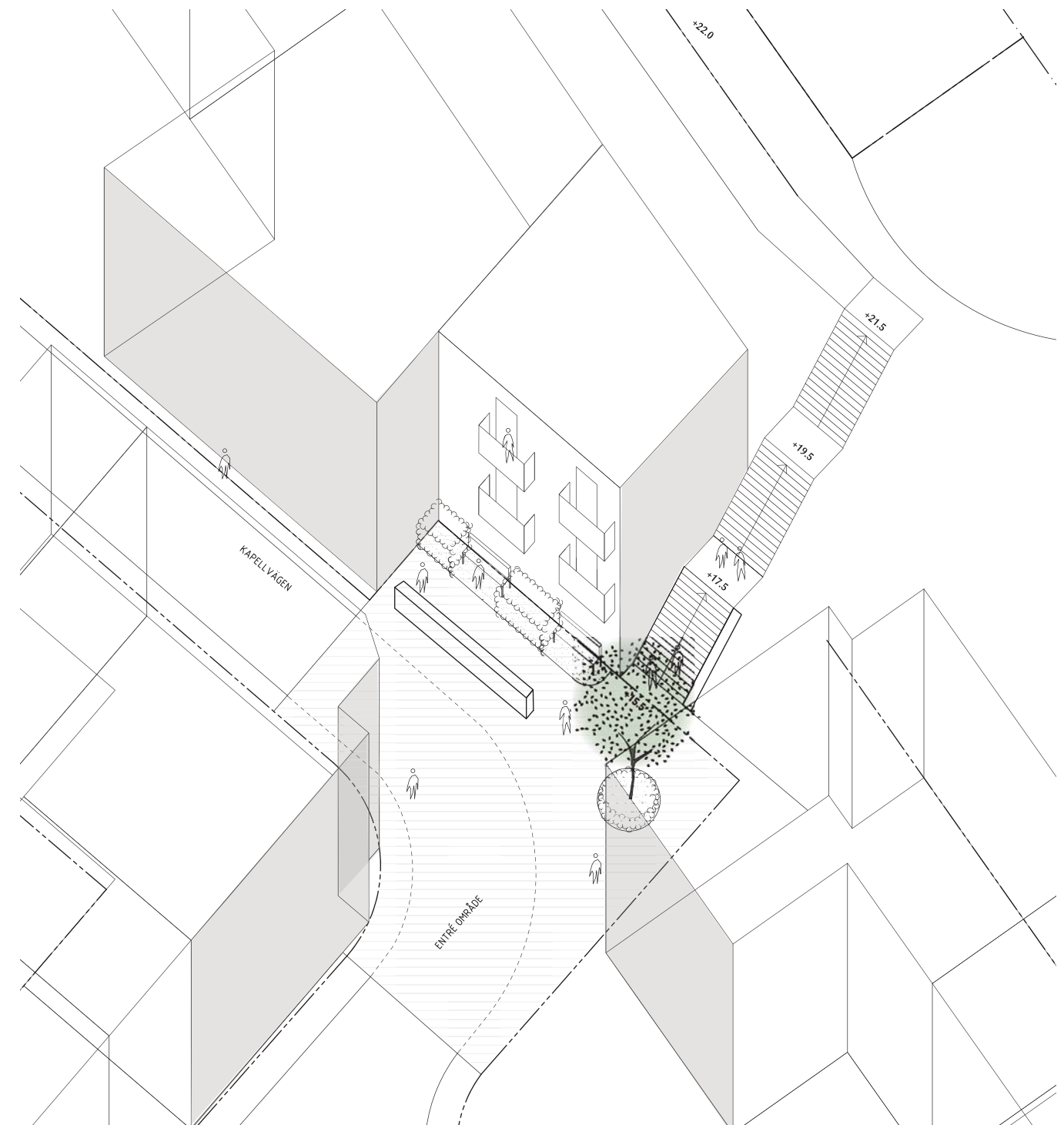
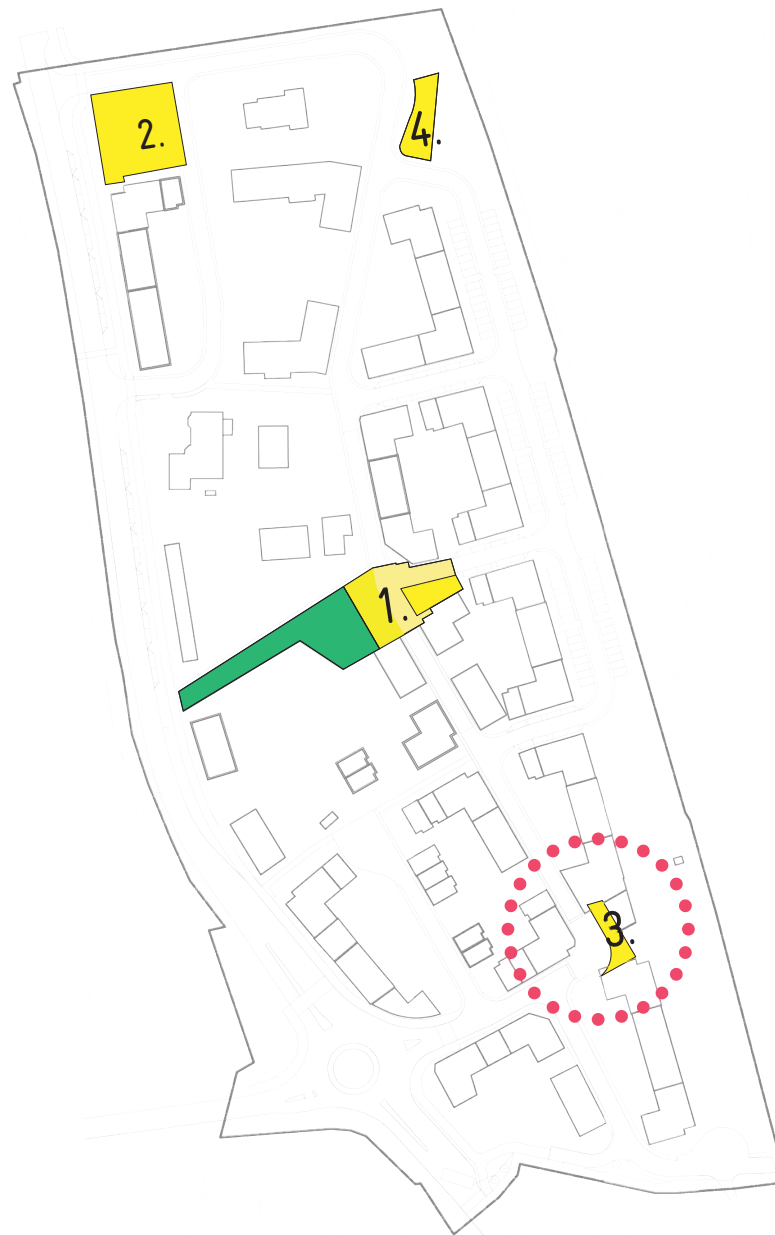
3. FICKTORG!

I sydost finns en liten plats där Kapellvägen svänger av ner mot Stockholmsvägen. Platsen blir ett entrémotiv när man kör in i området via Kapellvägen från söder.


En trappa förbinder torget med den övre lokalgatan som ligger ca 5 meter högre.

En stödmur håller upp en slänt och bildar en rygg mot torgytan. Ett träd och perennplanteringar ger platsen en grön karaktär för en kort stunds vila.

SITTPLATS
REKREATION,
GRÖNSKA,
ARTRIKEDOM
OCH INSEKTER




GRÖNSKA

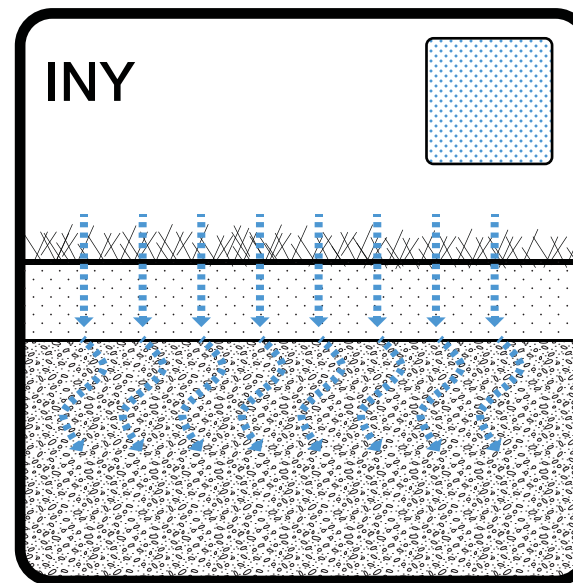


DAGVATTENHANTERING
LOD-ELEMENT BÅLSTA C - E1

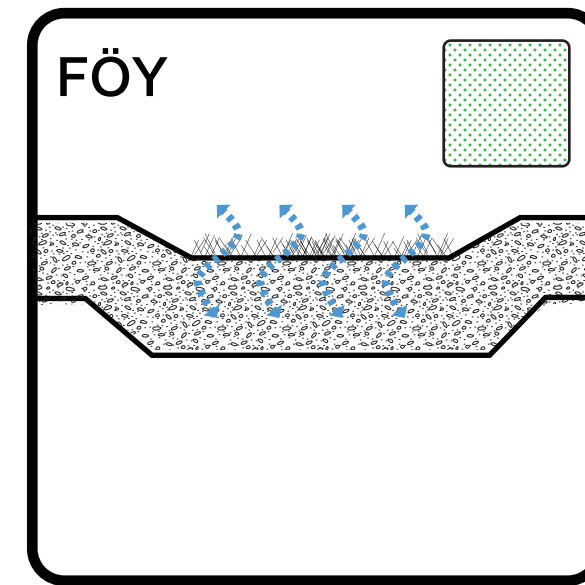




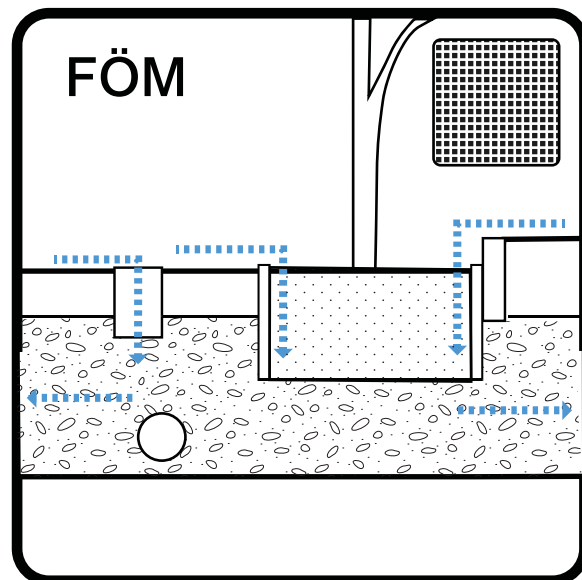
DAGVATTENHANTERING
LOD-ELEMENT VÄPPEBY



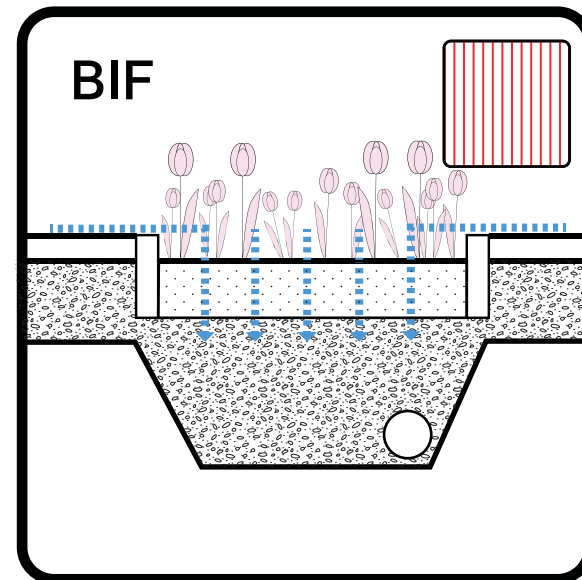
INFILTRATIONSYTOR



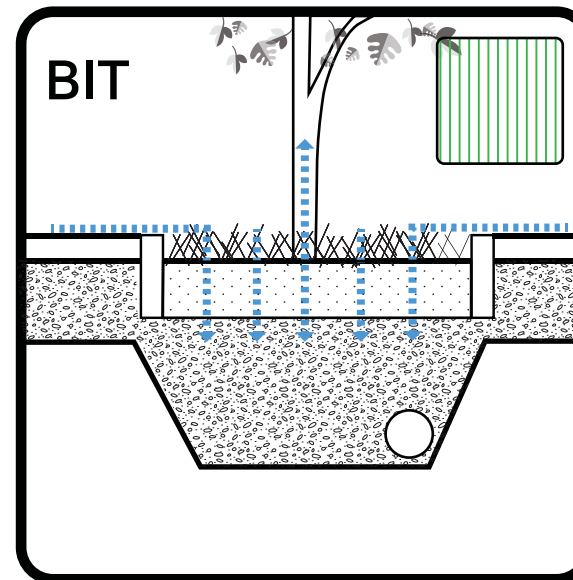
FÖRDRÖJNINGSYTOR



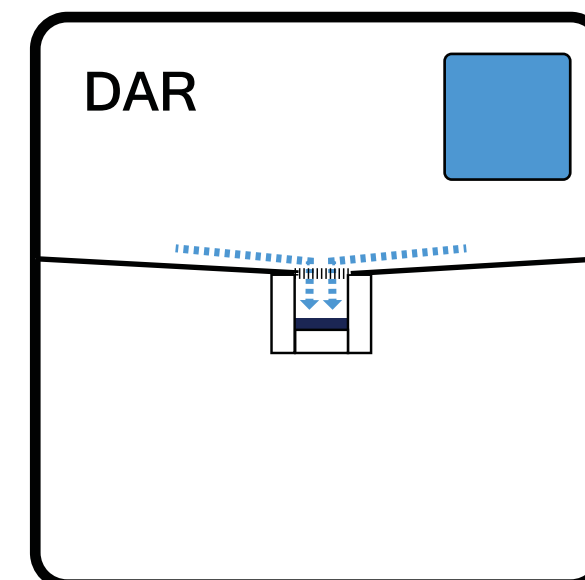
FÖRDRÖJNINGSMAGASIN



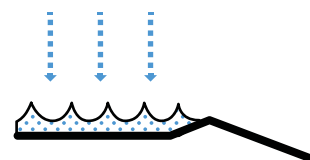
BIOFILTER




BIOFILTER MED TRÄD




DAGVATTENRÄNNOR



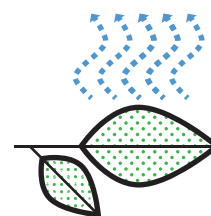
FÖRDRÖJNING



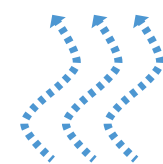
MAGASINERING



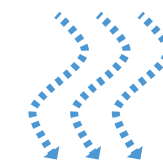
FILTRERING / RENING



EVAPOTRANSPIRATION



AVDUNSTNING



INFILTRATION



AVLEDNING / TRANSPORT